

# Wandern durch das Hasenbachtal






## von Holzhausen bis zur Obermühle

vom (Parkplatz) Nikolaus-August-Otto-Museum ...

- bis zur Plätzer Mühle bei Obertiefenbach  
2,4 km (ca. 30 Min.)
- bis Ortsmitte Niedertiefenbach  
4,9 km (ca. 1 Std.)
- bis zum Rastplatz bei der Uhusmühle  
6,9 km (ca. 1 Std., 20 Min.)
- bis zur Stemmelmühle  
7,7 km (ca. 1 Std., 30 Min.)
- bis zur Obermühle im Dörsbachtal bei Singhofen  
9,6 km (ca. 2 Std.)

Von hier aus kann man weiterwandern durch das Dörsbachtal (Jammertal):

- entweder in Richtung Nassau + 8 km (1 Std., 45 Min.)  +  \*
- oder in Richtung Katzenelnbogen + 11km (2 Std., 25 Min.) 

\*  = Dörsbach-Mühlenwanderweg

Obermühle

Wanderweg  
durch das  
Hasenbachtal



Hasenbachwanderweg  
(Raute)

Schwimmbad  
Holzhausen