

# Touristik im „Blauen Ländchen“ e. V.

Tourist-Information der Verbandsgemeinde Nastätten, 56355 Nastätten, Schulstr. 31 / Im Museum

Öffnungszeiten: Mo – Do 9:00 – 11:30, Fr 9:00 – 11:00

Tel.: 06772-3210 / Fax: 06772-96 99 189

E-Mail: [info@blaues-laendchen-info.de](mailto:info@blaues-laendchen-info.de)

[www.blaues-laendchen-info.de](http://www.blaues-laendchen-info.de)



## Der Limeswanderweg Taunus

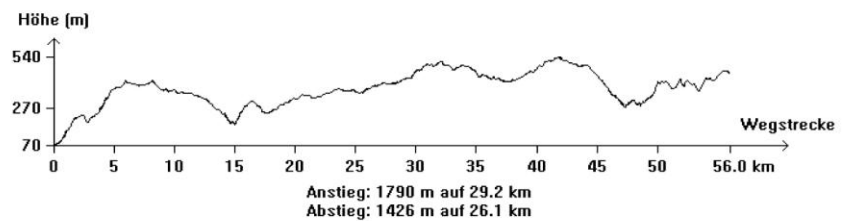


**Region:** Mittelrhein-Lahn-Taunus

**Länge:** ca. 56 km

**Hinauf:** 1790 m **Hinab:** 1426 m

**Route:** Bad Ems - Becheln - Schweighausen -  
Dornholzhausen - Berg - Hunzel - Pohl -  
Obertiefenbach - Holzhausen an der Haide - Huppert -  
Kemel - Lindschied – Haideköpfchen



Quelle: DHM-Daten der Landesvermessung


## Auf den Spuren der Römer durch den Naturpark Nassau

Wie schon die Deutsche Limes-Straße folgt auch der Wanderweg dem obergermanisch-rätischen Limes, der um 83/84 n. Chr. von den Römern zur Abgrenzung des Römischen Reichs gegenüber den Völkern der Germanen erbaut wurde. Der Limes-Wanderweg verbindet zahlreiche Sehenswürdigkeiten aus der Römerzeit und geschichtsbegeisterte Wanderer können sich auf rekonstruierte Limeswachttürme, konservierte und teilweise rekonstruierte Kastelle, Schutzbauten über Ruinen römischer Badeanlagen sowie Befestigungsanlagen mit Wall, Gräben und Palisaden freuen.

Für die ca. 56 km lange Strecke entlang des Limes im Taunus sollte man mehrere Etappen veranschlagen. Gestartet wird in Bad Ems, von wo es, immer dem mit einem stilisierten schwarzen Römerturm gekennzeichneten Wanderweg folgend, hinauf auf die Taunushöhen geht. Vorbei an Becheln und weiter über Schweighausen, Berg, Hunzel und Pohl gelangt man nach Holzhausen an der Haide. Hier beginnt der hessische Teil des Taunus und es ist etwas Kondition gefragt, denn ab hier wandert man mal bergauf auf mal bergab über Huppert, Kemel und Lindschied hin zum Haideköpfchen.

Weiter führt der Limes-Wanderweg über 500 km bis ins bayrische Regensburg.

Zu dieser Tour erhalten Sie umfangreiches Kartenmaterial vom Landesamt für Vermessung und Geobasisinformation Rheinland-Pfalz, gedruckt




€ 7,90

€ 6,90

€ 6,90

€ 6,90

oder auf CD-ROM:



€ 18,50

Unsere Freizeitkarten beinhalten ein ausgedehntes Wander- und Radwanderwegenetz sowie zahlreiche Erläuterungen zu touristischen Sehenswürdigkeiten und Informationen zu Land und Leuten.

Passend zu unseren CD-ROM mit topographischen Karten bieten wir Ihnen die Route im OVL-Format zum Download an.

Topographische Informationen zur Tour, für Freizeit, zur Planung, ....

**Landesamt für Vermessung und Geobasisinformation Rheinland-Pfalz**  
[www.lvermgeo.rlp.de](http://www.lvermgeo.rlp.de)

Ferdinand-Sauerbruch-Straße 15 • 56073 Koblenz  
 Tel.: (0261) 492-0 • Fax: (0261) 492-492 • E-Mail: [poststelle@lvermgeo.rlp.de](mailto:poststelle@lvermgeo.rlp.de)

Öffnungszeiten: Montag bis Donnerstag: 8.00 Uhr - 16.00 Uhr • Freitag: 8.00 Uhr - 13.00 Uhr